
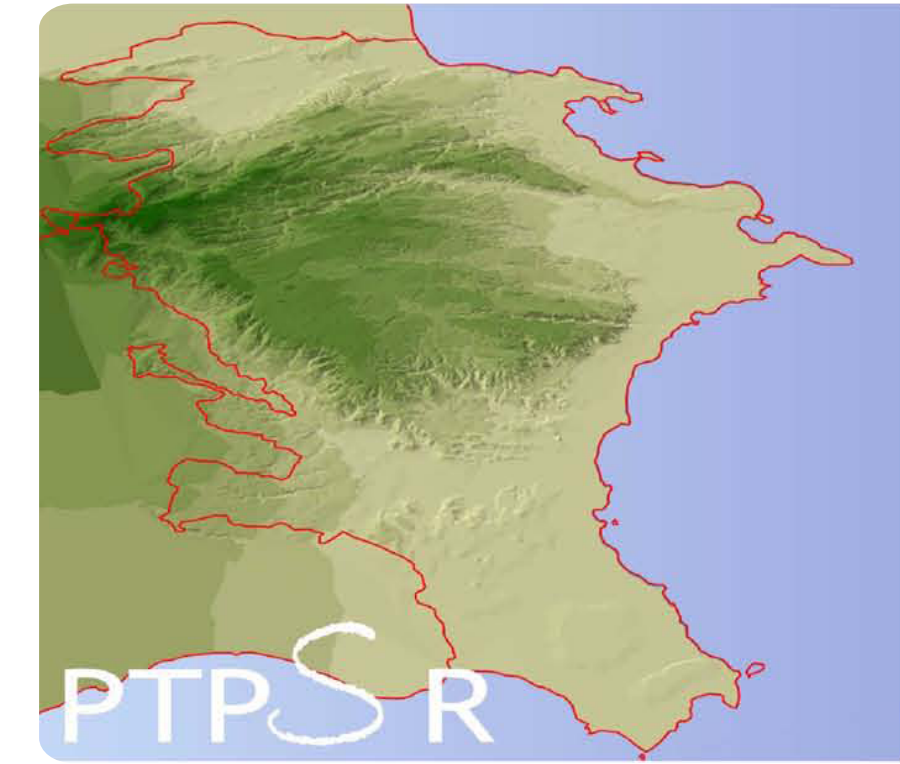

Provincia Regionale di Siracusa

Piano Territoriale Provinciale
 art. 12 L.R. 9/86
 art. 5 L.R. 48/91





PTPSR

Presidente della Provincia
 On. Nicola Bono

Ufficio di Piano
 Responsabile e coordinatore del piano
 Ing. Angelo Di Pace

Assessore alla Pianificazione Territoriale
 e Protezione Civile
 Sig. Maurizio Gatto
 Sig. Licia Pannuzzo

Assessore ai Trasporti
 Roberto Costanzo

Assessore alla Viabilità e LLPP
 Paolo Caruso

Assessore alla Tutela Ambientale
 Giuseppe Poidomani

Collaboratori
 Ing. Elio Bonafede
 Ing. Alessio Cannamela
 Ing. Marina Di Martile
 Ing. Fausto Campisi

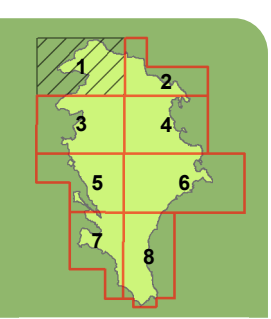
Consulenza Scientifica del PPP
 D.A.U. Università degli Studi di Catania
 Prof. P. La Greca, Prof. F. Martinico

Laboratorio LAPTA
 Ing. D. La Rosa, Dr. D. Bella

Mobilità e Trasporti
 Dip. ASTRA - Università degli Studi di Catania
 Prof. M. Ignaccolo

Ing. S. Capri, Ing. U. Giunta, Ing. G. Inturri,
 Ing. E. Rubalotta

Tavola
6.9.1
 Scala 1 : 25.000
 Dicembre 2010



Legenda

Pericolosità Idraulica

- P1 - Pericolosità bassa
- P2 - Pericolosità alta
- P3 - Pericolosità moderata
- Sito di attenzione

Viabilità

- Autostrade
- Strade Statali
- Strade Provinciali
- Strade Regionali
- Strade di Bonifica
- Altre strade
- Asse ferroviario
- Galleria
- Ponte, viadotto

Elementi cartografici della CTR

- Edificio civile, sociale, amministrativo
- Stabilimento industriale, capannone
- Chiesa, campanile
- Edificio in costruzione
- Specchio d'acqua
- Reticolo idrografico
- Orografia
- Limite comunale